



道の駅 伊豆ゲートウェイ函南 が完成しました。

中庭



展望テラス

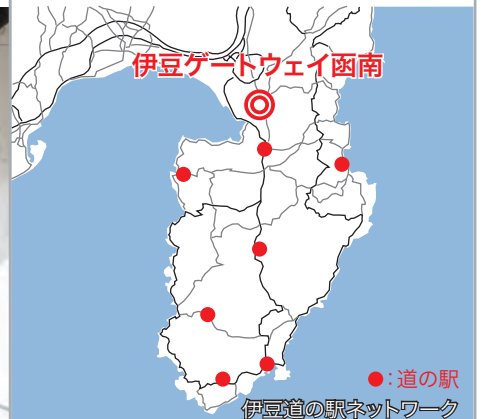


サイクリストが集うカフェ

CONCEPT

中庭を中心とした新たな道の駅
伊豆道の駅ネットワークの基軸施設として、伊豆観光全体への強力なゲートウェイ機能を担ったリーディングプロジェクトです。富士山の眺望を活かした施設構成や、伊豆で開催されるオリンピックの自転車競技と連動させてサイクリストが集うカフェを整備するなど、新たな道の駅の姿として計画しています。

従来の道の駅に求められる諸機能に加え、中庭を中心とした居心地のよい滞在型の施設構成も特徴の一つです。

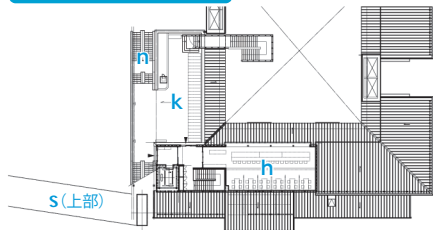


伊豆ゲートウェイ函南

●: 道の駅

伊豆道の駅ネットワーク

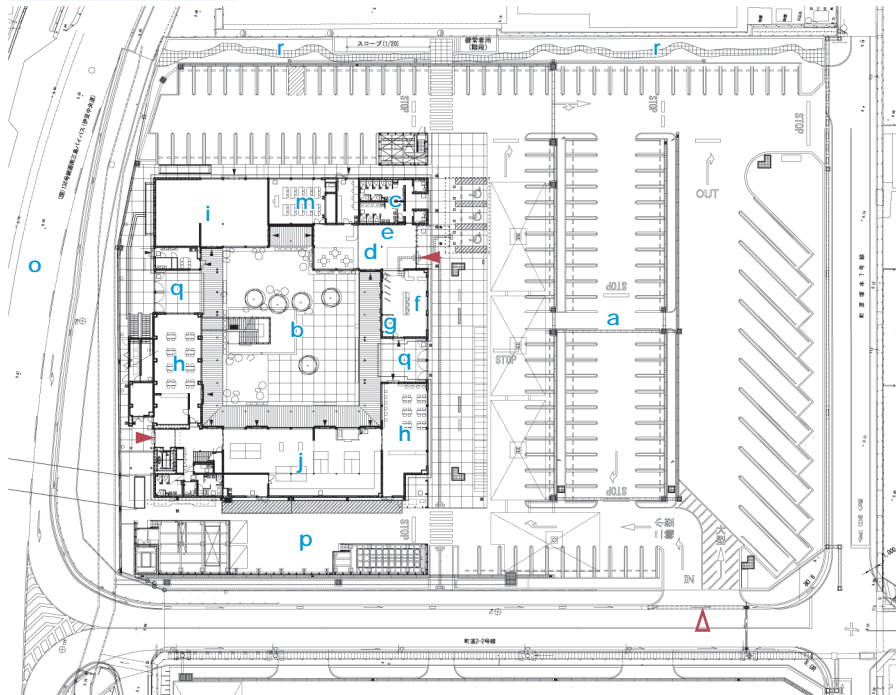
PLAN



2F PLAN S=1:1,200

- a. 駐車場/141台 (内大型12台)
- b. イベント広場
- c. 24時間トイレ
- d. エントランスホール
- e. 交通安全施設
- f. 観光情報案内施設
- g. スタジオ
- h. 飲食施設
- i. コンビニ
- j. 物産販売所
- k. 展望テラス
- l. 自由通路
- m. 交流施設
- n. 大階段
- o. R136号バイパス
- p. バックヤード
- q. 東西ゲート
- r. 遊歩道
- s. 展望歩道橋

- ▶ 出入口
- ▶ 出入口: 車両



1F PLAN S=1:1,200

写真: TAKECHI/武智 一雄

DATA

敷地面積	: 9,666.83㎡/3,564.42㎡
建築面積	: 1,705.62㎡/ 232.00㎡
延床面積	: 1,589.76㎡/ 208.00㎡
建ぺい率	: 17.59%/6.51%(許容70%)
容積率	: 14.93%/5.72%(許容200%)
構造・規模	: 木造一部S造 地上2階、直接基礎
最高高さ	: 8.02m/5.145m
軒高	: 7.60m/4.725m
階高	: 3.3m
天井高さ	: 2.52m
主なスパン	: 3.6m×3.6m
設計期間	: 2015.04~2016.07
工事期間	: 2016.08~2017.04

TOPICS



かんをみ
函南の道と狩野川の守り神

マモリくん

当道の駅に隣接して流れる狩野川(かのがわ)。古くからこの川に生息し、地域を訪れる人々を守りたいと願う河童の姿をした『マモリくん』。伊豆の名産物が主食のため、イチゴやスイカの要素が身体からしみだしています。

▶ <http://www.nissoken.co.jp>